



# МО «Красногвардейский район»

Дата образования 2 сентября 1924 года



## Республика Адыгея

масштаб 1 : 900 000



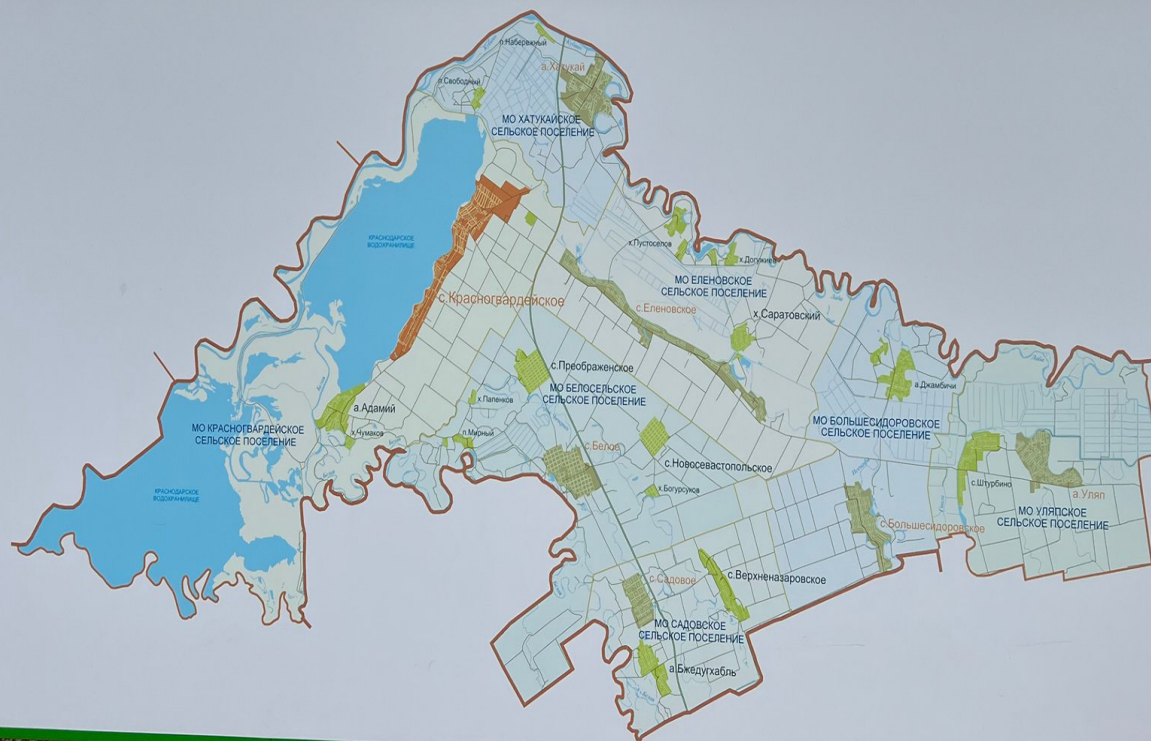
## МЕСТОПОЛОЖЕНИЕ МО «КРАСНОГВАРДЕЙСКИЙ РАЙОН»

Красногвардейский район занимает 9,66 % площади Республики Адыгея.

Красногвардейский район расположен на севере Республики Адыгея. На севере граница района проходит по реке Лабе с Усть-Лабинским районом, на востоке район граничит с землями Шовгеновского района, на юге с Белореченским районом, на юго-западе по реке Пшиш с Теучежским районом, на западе и северо-западе по реке Кубань с Динским районом.

Общая протяженность административной границы района 260,3 километра, в т.ч. 200,5 километра по рекам Белая, Кубань, Лаба и по Краснодарскому водохранилищу.

# КРАСНОГВАРДЕЙСКИЙ РАЙОН




## ПРИРОДНЫЕ РЕСУРСЫ МО «КРАСНОГВАРДЕЙСКИЙ РАЙОН»

Почвенный покров пашни представлен в основном черноземами.

Рельеф района равнинный, с общим наклоном к северу и северо-западу к долине реки Кубань.

В междуречье рек Лабы и Белой расположена Прикубанская наклонная равнина. По северной границе района проходит осевая зона Азово-Кубанской впадины.

По агроклиматическому районированию район входит во второй агроклиматический район, характеризующийся теплым умеренно-континентальным климатом с умеренным увлажнением.



# ВОДНЫЕ РЕСУРСЫ МО «КРАСНОГВАРДЕЙСКИЙ РАЙОН»

По территории Красногвардейского района протекают реки:

- р. Кубань • р. Лаба • р. Белая • р. Псенафа
- р. Гиага • р. Ульяк • ручей Чичерин.

Общая протяженность рек в районе – более 190 км.

---

В Красногвардейском районе находится 14 родников, более 40 прудов.

Одним из крупных водных объектов Красногвардейского района является Тщикское водохранилище, построенное в 1940-1941гг. Находится в 45 километрах восточнее г. Краснодар, недалеко от впадения р. Белой в р. Кубань. Регулирует сток Белой - одного из самых крупных притоков Кубани. Расположено на левобережной пойме Кубани и имеет зеркало воды площадью 80 квадратных км. при максимальном подпорном горизонте. Первоначальная емкость составляла 350млн.куб.метров.



## АДМИНИСТРАТИВНОЕ УСТРОЙСТВО СОСТАВ ПОСЕЛЕНИЙ МО «Красногвардейский район»

На территории района расположено  
7 сельских поселений, 23 населенных  
пункта.

Основные населенные пункты:

- с. Красногвардейское – 9411 жителей;
- а. Хатукай – 5127 жителей;
- с. Белое – 2913 жителя;
- с. Еленовское – 2725 жителей;
- с. Большесидоровское – 1732 жителя;
- с. Садовое – 1463 жителя;
- а. Уляп– 1410 жителей.

Административный центр района – село  
Красногвардейское



## Население МО «Красногвардейский район»

Численность населения на 1 января 2023 года составила **32095 человек**, представляющих **40 национальностей и народностей**.

**ПЛОТНОСТЬ НАСЕЛЕНИЯ** - 42,0 человек/кв. км.

Численность экономически активного населения - 18351 человек.



## Инфраструктура МО «Красногвардейский район»

Протяженность автомобильных дорог 463,6 км (федеральных - 34,2 км, республиканских -126,7 км, местного значения - 302,7 км), в том числе с асфальто-бетонным покрытием – 238,0 км., с гравийным покрытием –225,6км.

Пропускная способность федеральных дорог – 7-9 тыс. автомобилей в сутки.

Пропускная способность дорог местного назначения – 3-4 тыс. автомобилей в сутки.

По территории Красногвардейского района проходят 2 федеральные трассы Майкоп-Усть-Лабинск-Кореновск, Майкоп-а.Бжедугхабль-Краснодар.



## Природные ископаемые МО «Красногвардейский район»

В недрах Красногвардейского района имеются такие полезные ископаемые как природный газ и строительные материалы – глина, песок, ГПС. Геологическое строение территории Красногвардейского района характеризуется широким распространением четвертичных отложений, представленных песчано-гравийной смесью. Право пользования недрами с целью разведки и добычи песчано-гравийной смеси предоставлено на 30 участках. Указанные месторождения поставлены на баланс в 2004 году по результатам выполнения работ на объекте: «Ревизионные работы и составление карт размещения месторождений песчано-гравийной смеси в акватории Краснодарского водохранилища в Теучежском и Красногвардейском районах Республики Адыгеи»

# Социально-экономические показатели района

## УРОВЕНЬ ЖИЗНИ

34037  
рублей

Среднемесячная начисленная  
заработная плата по полному  
кругу предприятий

13848  
рублей

Средний размер трудовой  
пенсии



# Бюджет района за 2022 год



1 млрд.  
217 млн.

рублей составила общая сумма доходов в бюджет района


1 млрд.  
247 млн.

рублей составила общая сумма расходов бюджета района

197 млн.  
674 тыс.

сумма налоговых и неналоговых доходов

## Динамика поступлений в бюджет



налоги по упрощенной системе  
налогообложения  
15 млн. 338 тыс. рублей

доходов от арендной платы за земельные  
участки на сумму 10 млн. 38 тыс. рублей

единый сельскохозяйственный налог  
20 млн. 923 тыс. рублей

# Рынок труда



1,0 %

уровень безработицы

506

человек признано  
безработными

295

нашли работу

# Сельское хозяйство



3

Общества с ограниченной ответственностью

4

Сельскохозяйственных производственных кооператива

206

Крестьянских (фермерских) хозяйства

10879

Личных подсобных хозяйств

# Сельское хозяйство

Посевная площадь  
сельскохозяйственных культур  
28,6 тысяч гектар



6 935 га

в сельскохозяйственных производственных кооперативах и прочих сельхозпредприятиях

21 742 га

в крестьянских (фермерских) хозяйствах

229 га

под садами, малиной, земляникой садовой

# Сельское хозяйство

Посевная площадь технических культур  
10,04 тысяч гектар



1 815,5 га

в сельскохозяйственных  
производственных кооперативах  
и прочих сельхозпредприятиях

8 230,2 га

в крестьянских (фермерских)  
хозяйствах

# Животноводство



7 483

поголовье крупного рогатого скота

4 178

коров в общем числе

1 800

произведено тонн мяса

# Производство молока



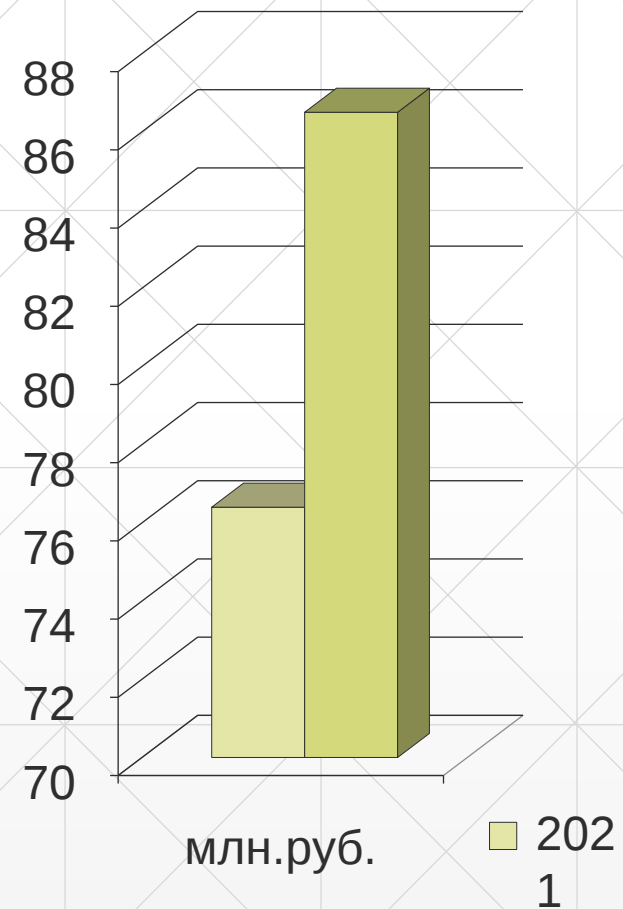
4 921

ТОННА МОЛОКА

5 126

кг надой молока на  
фуражную корову

# Государственная поддержка АПК



# Грантовая поддержка



64 сельхозтоваро-  
производителя  
района получили  
110,1 млн. руб.  
8 сельск-  
охозяйственных  
предприятий успешно  
прошли конкурсный  
отбор и получили  
грант «Агростартап»



# Награды



Победа в номинации «Приз Главы Республики Адыгея», полученная нашим районом в очередной раз, за наиболее высокие показатели в области сельскохозяйственного производства среди муниципальных образований РА по первой природно-климатической зоне

## Награды



Две медали «За достижение высоких результатов в сфере комплексного развития сельских территорий».  
«Лучшая практика обеспечения комплексного развития сельской территории (сельской агломерации)» – золотая медаль.

# Промышленность



Объём производства промышленной продукции  
5 млрд. 59 млн. рублей, что на 34 % выше  
показателей 2021 года



Объём производства пищевой  
промышленной продукции составил  
3 млрд.750 млн. рублей

# Потребительский рынок



9 ярмарок

289  
предприятий  
торговли,  
питания и  
обслуживания



1 торговый  
комплекс



# Потребительский рынок

Современный  
формат  
торговых  
объектов



# Инвестиции



**В экономику района было направлено более 741,2 млн руб. инвестиций, что на 247 млн. больше уровня 2021 года**

# Инвестиции



**частные инвестиции - 189 млн. рублей**

## «Комфортная городская среда»



Дворовая территория многоквартирного дома в с.Красногвардейском

# «Комфортная городская среда»



Общественная территория, а.Хатукай.

# Здравоохранение



1

Центральная районная больница со стационаром на 130 коек

4

Поликлиника на 400 посещений в смену

6

Амбулаторий

10

Фельдшерско-акушерских пункта

# Здравоохранение



60

Врачей

171

Средних медицинских работников

41

Младших медицинских работников

5 заслуженных врачей Республики Адыгея, 7 отличников здравоохранения Республики Адыгея, 4 отличников здравоохранения Российской Федерации, 1 заслуженный работник здравоохранения Российской Федерации

# Демография



238

рождаемость  
(человек)

438

смертность (человек)

# Национальный проект «Демография»



Новые детские сады по 120 мест каждый в  
а. Хатукай, с. Белом, с. Садовом

# Образование



33

образовательных учреждения

800

работников в сфере образования

4 600

ШКОЛЬНИКОВ

1 297

ДОШКОЛЬНИКОВ

# Качество образования



271

выпускников 9 классов получили аттестат об основном общем образовании

64

выпускников 11-х классов получили аттестат о среднем общем образовании

9

выпускников получили аттестаты с отличием и медали «За особые успехи в обучении»

# Национальный проект «Образование»



На базе гимназии, Еленовской, Джамбечийской, Уляпской школ созданы Центры «Точка роста»

# Национальный проект «Образование»



# «Развитие образования»



Современный облик школ

# Спортзал в с.Еленовском





Новые современные дошкольные учреждения

# КУЛЬТУРА



15

домов культуры

16

библиотек

2

музея

1

кинозал

# Клубные формирования

255

формирований различной жанровой направленности

4 000

участников разных возрастов

2 500

детей и молодежи



# Кинозал «Плаза Синема»



2 000

сеансов в 2022 году  
состоялось в кинозале

12 578

зрителей посетили  
киносеансы

# Нацпроект «Культура»



# Крупные мероприятия



# СПОРТ



Физкультурно-оздоровительный комплекс «Кавказ» в с.Красногвардейское общей площадью 2200 кв.м.

# Спортивные сооружения



94 спортивных сооружений

25 спортивных зала

67 плоскостных спортивных площадок

23 футбольных поля

# Спорт



Ежегодно проводится более ста спортивно-массовых мероприятий, которые направлены на оздоровление и досуговую занятость населения

# Спорт



Количество участников комплекса «Готов к труду и обороне» возросло более чем на 2 тысячи

# Военно-патриотическое воспитание



